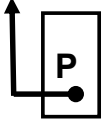
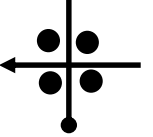
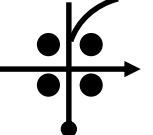


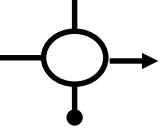
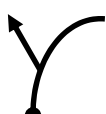


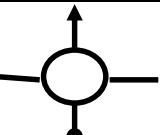
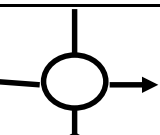
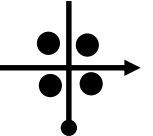
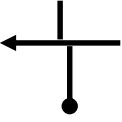
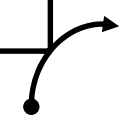

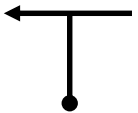

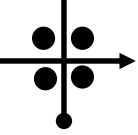
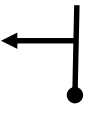
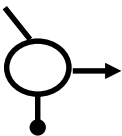
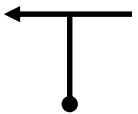


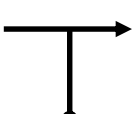


0,0 0,0		<b>Vertrek Bonewijk Parking</b>
0,6 0,6		<b>N223 Tienen 22</b>
0,4 1,0		<b>R25 Haacht 15</b>
2,5 3,5		<b>Haacht Wechter Betekom</b>
1,7 5,2		<b>Alle richtingen</b> Betekom
0,4 5,6		<b>Baal Tremelo</b> Betekom
0,3 5,9		<b>Keerbergen Tremelo</b>
5,9 11,8		<b>Bruggenlandstraat</b> Tremelo
0,7 12,5		
1,2 13,7		<b>Haacht</b> Wechter
5,1 18,8		<b>Haacht</b>
1,2 20,0		<b>Rijmenam</b>

3,6 23,6		<b>Boortmeerbeek</b> Rijmenam
1,4 25,0		<b>Boortmeerbeek</b>
0,2 25,2		<b>Opgepast !!!</b>
0,3 25,5		<b>Boortmeerbeek</b>
0,5 26,0		<b>E19 Leuven Mechelen</b>
0,9 26,9		<b>Mechelen 8 E19</b>
1,1 28,0		<b>Schiplaken 2</b>
0,5 28,5		
2,2 30,7		<b>N267 Zemst 6</b> Hofstade
2,3 33,0		<b>Elewijt 2</b>
1,3 34,3		<b>N270 Zemst 6</b>
3,0 37,3		<b>N1 Mechelen 8 Zemst 3</b> Eppegem

0,3 37,6		<b>Grimbergen 7</b>  <b>RESET=0</b>
3,2 3,2		<b>Brug over H.W.V.</b>
4,7 7,9		<b>grote Heirbaan</b>
0,2 8,1		<b>Beigemsesteenweg</b>
1,2 9,3		<b>N211 Aalst 26 A12</b>
3,5 12,8		<b>N277 Asse 12</b>
0,5 13,3		<b>Asse 10</b>  Wolvertem
4,6 17,9		<b>Asse 5</b>
4,9 22,8		<b>N9 Aalst 13</b>  Asse
0,2 23,0		<b>Nieuwstraat</b>
3,4 26,4		  Ternat
0,9 27,3		<b>St-Ulriks-Kapelle Nattestraat</b>

1,3 28,6		<b>Ternat centrum</b>
0,3 28,9		<b>Gemeentehuis en Marktplein</b>  Ternat
1,9 30,8		<b>Dilbeek</b>
1,0 31,8		<b>Schepdaal</b>
1,7 33,5		<b>Den Gendarm</b>  St Maartens Bodegem
1,3 34,8		<b>Brouwerij Eylenbosch N8 Brussel 10 Dilbeek 3</b>
1,7 36,5		<b>Itterbeek centrum</b>
0,3 36,8		<b>Brouwerij Timmermans Kerkstraat</b>  Itterbeek
0,4 37,2		
0,5 37,7		<b>Zakstraat</b>
1,0 38,7		
1,8 40,5		

0,2		Brouwerij De Neve <b>Schepdaal</b>
40,7		
1,4		Cafe in de Rustberg Schepdaal
42,1		
1,3		<b>MAX 10 Ton</b>
43,4		
1,1		
44,5		
2,2		<b>N282 Lennik 1</b>
46,7		
1,0		<b>STOP RESET=0</b>
47,7		
0,0		<b>Omkeren Gaasbeek Anderlecht 13</b> Lennik
0,0		
0,2		<b>Gaasbeek</b>
0,2		
2,0		
2,2		
1,2		<b>Postweg Vlezenbeek Brussel</b> Gaasbeek
3,4		
1,3		
4,7		
0,4		<b>Lennik</b> Gaasbeek
5,1		

1,7		<b>Winkelstraat</b>
6,8		
1,4		<b>N282 Anderlecht 10</b>
8,2		
1,6		Brouwerij Lindemans
9,8		
0,7		<b>St Pieters Leeuw 4 Vlezenbeek centrum</b>
10,5		
2,6		<b>St Pieters Leeuw</b>
13,1		
1,9		<b>Halle Lot Zuun H.W.V.</b>
15,0		
2,9		<b>Ring Alseberg Beersel</b>
17,9		
0,5		<b>Ring Alseberg Beersel</b>
18,4		
0,9		<b>Ring Beersel</b>
19,3		
1,9		<b>Brouwerij de 3 Fonteynen</b>
21,2		
0,1		
21,3		Beersel
0,5		<b>Alseberg volgen</b>
21,8		

0,9		Alseberg centrum
22,7		Alseberg centrum
1,6		Alseberg centrum
24,3		Alseberg centrum
0,9		
25,2		
0,1		Waterloo 10 St Genesisus Rode 1
25,3		Waterloo 10 St Genesisus Rode 1
4,1		N5 Brussel Ukkel St Genesisus Rode
29,4		N5 Brussel Ukkel St Genesisus Rode
1,0		Q8 tankstation
30,4		Q8 tankstation
0,8		Groenendaal Terhulpen
31,2		Groenendaal Terhulpen
0,2		
31,4		
9,6		Quick restaurant Avenue Soyer
41,0		Quick restaurant Avenue Soyer
0,8		Rue Cerf
41,8		Rue Cerf
1,0		Chateau Sources et Lac de Genval et Aux Rue de la Tasniere
42,8		Chateau Sources et Lac de Genval et Aux Rue de la Tasniere
1,6		E411
44,4		E411 Genval

0,5		Rue de Genval
44,9		Rue de Genval
0,9		Rue de Malaize
45,8		Rue de Malaize
1,7		Rameistraat BIA Maleizen
47,5		Rameistraat BIA Maleizen
3,1		
50,6		
0,5		Brussel 20 RESET=0 Tombeek
51,1		Brussel 20 RESET=0 Tombeek
3,2		N253 Leuven Huldenberg Overijse
3,2		N253 Leuven Huldenberg Overijse
8,3		St Joris Weert 4 St Agatha Rode Neerijse
11,5		St Joris Weert 4 St Agatha Rode Neerijse
0,4		St Agatha Rode St Joris Weert
11,9		St Agatha Rode St Joris Weert
1,7		Leuven Oud Heverlee Volgen
13,6		Leuven Oud Heverlee Volgen
4,0		Vaalbeek Blanden Haasrode Zoete Waters
17,6		Vaalbeek Blanden Haasrode Zoete Waters
3,8		Blanden
21,4		Blanden
2,6		Dassenstraat
24,0		Dassenstraat Blanden

0,8 24,8		H.W.V.	1,0 46,5		Luttelkoven
1,2 26,0		E40 Lovenjoel Neervelp	1,4 47,9		
2,0 28,0		Lovenjoel Bierbeek	5,6 53,5		Centrum Aarschot
1,0 29,0		Lovenjoel	0,4 53,9		Centrum Aarschot
2,3 31,3		doorgaand verkeer Lovenjoel	0,6 54,5		Aankomst Bonewijk Parking Aarschot
1,6 32,9		Pellenberg 2 Lovenjoel			
2,9 35,8		Lubbeek 3			
3,3 39,1		Leuven Diest Lubbeek			
1,9 41,0		N2 Diest 19			
0,3 41,3		N.V. Heroes			
0,4 41,7		Roth holle straat !!!			
3,8 45,5		Kasteel van Horst St Pieters Rode			