
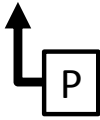


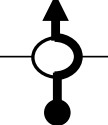


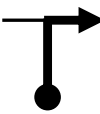

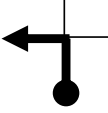
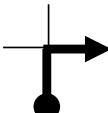
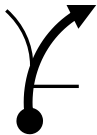
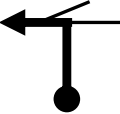
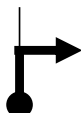

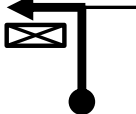




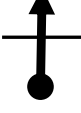


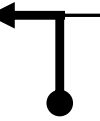






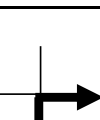





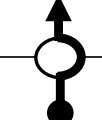
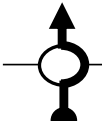

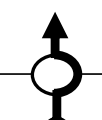
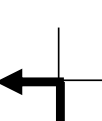




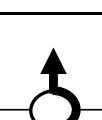




met de steun van  <b>Rotary Aarschot</b> www.rotary-aarschot.be		<b>DRUIDENROUTE</b>
0,0		<b>VERTREK BONEWIJK</b>
0,0		
0,6		<b>N 223 Tienen 22 St. Joris-Winge 10</b>
0,6		
0,4		<b>N 223 Tienen 22 St. Joris-Winge 10</b>
1,0		
8,3		<b>N 223 Tienen 13</b>
9,3		
8,4		 <b>Frituur An</b>
17,7		<i>Metselstraat</i>
0,5		<b>Tienen Bunsbeek Glabbeek</b>
18,2		
0,1		<b>Glabbeek</b>
18,3		<i>Glabbeeksestraat</i>
1,4		<b>Diest 18</b>
19,7		
0,1		<b>Hoeleden 4</b>
19,8		<i>Schoolstraat</i>

0,9		<b>Oplinter</b>
20,7		<i>Oplintersesteenweg</i>
3,1		<b>Linter</b>
23,8		
0,2		<b>Linter Arsenal Oplinter</b>
24,0		<i>Ganzendries</i>
2,9		<b>Tienen</b>
26,9		
1,7		 <b>Tankstation N 3 St. Truiden 13</b>
28,6		
2,8		<b>N 279 Hélécine Landen</b>
31,4		
0,1		<b>Landen 6</b>
31,5		<i>Landenstraat</i> <i>Linter</i>
2,9		<b>Attenhoven 3</b>
34,4		<i>droogveldstraat</i>
0,8		<b>De Botanicus</b>
35,2		
1,8		<b>Gingelom volgen</b>
37,0		<b>Attenhoven</b>

2,8		
39,8		
0,6		
40,4		<i>Landenstraat</i>
0,1		<b>Borgworm</b> Niel-bij-St. Truiden 1
40,5		
4,5		<b>Hannut 12</b> Borgworm 5
45,0		<i>Kustrijkstraat</i>
0,1		<b>Borgworm 5</b>
45,1		<i>Kasteelstraat</i>
1,5		 <b>Le. st.Job</b>
46,6		 <i>Rue Th. Jacquemin</i>
1,2		
1,2		
2,4		<b>Berloz</b>
0,6		<b>Hollogne sur Geer</b> Huy
3,0		
1,2		
4,2		


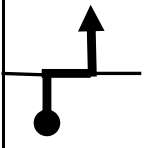
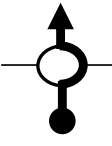
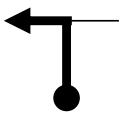

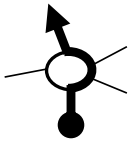
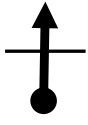
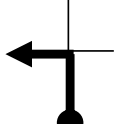

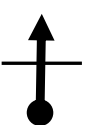
1,0		<b>N 637</b> Faimés
5,2		
0,7		<b>Liège</b> Seraing Faimés
5,9		
2,7		<b>N 65</b> E 42 Huy
8,6		
2,9		<b>E 42</b> Huy 16 Aineffe 2
11,3		
3,3		<b>Le Fois Gras en Hasbay</b>
14,6		<i>Rue Fis-Fontaine</i>
0,2		<b>Verlaine</b>
14,8		
2,5		<b>Saint-Georges</b> Amay
17,3		
0,4		
17,7		<i>Rue Gerbehaye</i>
1,7		<b>Amay</b>
19,4		
0,7		<b>Amay</b>
20,1		<i>Rue Velbruck</i>



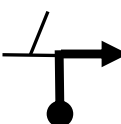


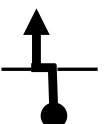


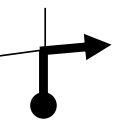
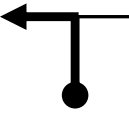
0,4		School <b>Redbull stop</b>
20,5		
0,3		N 614 Amay 2
20,8		
2,2		N 90 Liège Huy volgen !!!
23,0		
		Korte route ga naar blad 15
0,4		N 90 Huy Engis
23,4		
0,7		Huy Liège Nadrin
24,1		
0,5		
24,6		Amay Grand-route
0,4		N 696 Nandrin
25,0		route de Yerne
1,1		Villers-le-Temple 4
26,1		
3,8		
29,9		Thier de Scry

1,2		Soheit-Tinlot 2
31,1		Rue de Tillesse
2,6		N 66 Malmedy 61
33,7		
8,1		N 66 Malmedy 53 Stavelot 45 Hamoir 7
41,8		Ouffet
0,3		Ciney 35 Clavier 14 Durbuy 16
42,1		
2,7		Dinant 46 Durbuy 15 Barvaux 14
44,8		
1,9		Barvaux 12 Durbuy 11
46,7		
5,2		Tohogne Bomal 6 Barvaux 6
51,9		
5,7		E 25 Liège 44 Awvaille 22
57,6		RESET = 0
0,2		Samrée 23 Erezée 11 Weris 5
0,2		
9,8		N 807 E 25 Manhay 11
10,0		

4,6		<b>!</b> Mormont 4 volgen Clerhé 1
14,6		
3,9		<i>Rue du Gaidon</i>
18,5		
0,3		
18,8		
1,1		<b>N 806</b> Bomal 8
19,9		
1,9		<b>grande Bru 3</b> Villers-Ste-Gertrude
21,8		
1,2		<i>Strya</i>
23,0		
0,1		<b>IZIER VOLGEN !!!!</b>
23,1		
3,5		
26,6		
3,7		<b>Aywaille 17</b>
30,3		
3,0		<b>Sy 3</b>
33,3		<i>Route de Sy</i>

2,2		<b>Hamoir 7</b>
35,5		
3,0		<b>Huy 29</b> Hamoir 2
38,5		
4,9		<b>Anthistes 6</b>
43,4		
4,3		<b>Huy 27</b> Ouffet 7
47,7		
1,0		
48,7		
0,5		<b>Liège</b>
49,2		
6,3		<b>!</b> <b>Berleur</b>
55,5		<b>RESET = 0</b>
0,9		<b>Rotheux</b>
0,9		
2,6		
3,5		<i>Rue des Deux Eglises</i>
0,4		
3,9		<b>Rotheux</b>

1,2 5,1		<b>Engis 7</b> <b>Neuville-en-Condroz</b>
1,4 6,5		<b>Engis</b>
5,9 12,4		<b>E 639</b> <b>Engis</b>
0,6 13,0		<b>Flémalle 5</b>
0,8 13,8		<b>Hannut 34</b> <b>Fexhe 9</b> <b>Awirs</b> <i>Rue des Awirs</i>
6,3 20,1		<b>Hannut 27</b> <b>Waremme 18</b>
2,4 22,5		<i>Rue de Rouloux</i>
0,9 23,4		<b>Momalle volgen !!!!</b> <i>Rue de Momalle</i>
0,5 23,9		<i>Rue de Momalle</i>
1,0 24,9		

0,9 25,8		<b>Momalle</b>
3,2 29,0		<b>Remmicourt</b> <b>Waremme</b> <i>Rue Isidore Vandevenne</i>
0,1 29,1		
0,8 29,9		<b>Oreye 4</b>
2,4 32,3		<b>Waremme 6</b>
0,9 33,2		<i>Rue d'Opheers</i>
1,5 34,7		
1,1 35,8		<b>Batsheers 1</b>
2,3 38,1		<b>N 743</b> <b>Heers 3</b>
0,9 39,0		<b>N 3</b> <b>St. Truiden 9</b>

7,1		N 3 E 40 Tienen 19
46,1		
3,1		Wilderen 2
49,2		
2,5		Zoutleeuw
51,7		Drieslaan
1,6		Zoutleeuw
53,3		
0,4		RESET = 0
53,7		
0,1		Linter Helen-Bos
0,1		Kapelstraat
2,8		Neerlinter Drieslinter
2,9		
1,2		Tienen Neerlinter
4,1		
2,3		Hoeleden
6,4		
3,1		Haarwerken Roxy Anders
9,5		

2,4		
11,9		
2,6		De Hoef
14,5		Bauwelstraat
1,1		
15,6		Heerbaan
5,7		Glabbeek-Zuurbemde 1
21,3		Grotestraat
4,4		Diest
25,7		
0,1		N 2 Leuven Diest
25,8		
2,9		Tielt centrum
28,7		
2,2		Aarschot Rillaar Houwaert
30,9		
4,0		Aarschot 4
34,9		
4,2		
39,1		Bekafaan



6,6 29,6		Engis Flemalle
1,5 31,1		Hannut 34 Fexhe 9 Awirs <i>Rue des Awirs</i>
6,3 37,4		Hannut 27 Waremme 18
2,4 39,8		<i>Rue de Rouloux</i>
0,9 40,7		Momalle volgen !!!! <i>Rue de Momalle</i>
0,5 41,2		<i>Rue de Momalle</i>
1,0 42,2		
0,9 43,1		Momalle
3,2 46,3		Remmicourt Waremme <i>Rue Isidore Vandevenne</i>
0,1 46,4		

0,8 47,2		Oreye 4
2,4 49,6		Waremme 6
0,9 50,5		<i>Rue d'Opheers</i>
1,5 52,0		RESET = 0
1,1 1,1		Batsheers 1
2,3 3,4		N 743 Heers 3
0,9 4,3		N 3 St. Truiden 9
7,1 11,4		N 3 E 40 Tienen 19
3,1 14,5		Wilderen 2
2,5 17,0		Zoutleeuw <i>Drieslaan</i>

1,6		
18,6		Zoutleeuw
0,4		
19,0		
0,1		Linter Helen-Bos <i>Kapelstraat</i>
19,1		
2,8		Neerlinter Drieslinter
21,9		
1,2		Tienen Neerlinter
23,1		
2,3		Hoeleden
25,4		
3,1		Haarwerken Roxy Anders
28,5		
2,4		
30,9		
2,6		De Hoef
33,5		<i>Bauwelstraat</i>
1,1		
34,6		<i>Heerbaan</i>

5,7		Glabbek-Zuurbemde 1
40,3		<i>Grotestraat</i>
4,4		Diest
44,7		
0,1		N 2 Leuven Diest
44,8		
2,9		Tielt centrum
47,7		
2,2		Aarschot Rillaar Hauwaert
49,9		
4,0		Aarschot 4
53,9		
4,2		
58,1		<i>Bekafaan</i>
0,2		
58,3		
0,1		
58,4		
0,3		
58,7		

